

Муниципальный Вестник

РУЗСКОГО
ГОРОДСКОГО
ОКРУГА
МОСКОВСКОЙ
ОБЛАСТИ



№6
15 ФЕВРАЛЯ
2018 г.

В номере

Официальные документы

Рузского городского округа,
земельные участки

ПОСТАНОВЛЕНИЕ от 06.02.2018 г. № 402

Об изменении вида разрешенного использования земельного участка площадью 600 кв. м с кадастровым номером 50:19:0030505:105

В соответствии с Федеральным законом от 06.10.2003 № 131-ФЗ «Об общих принципах организации местного самоуправления в Российской Федерации», Законом Московской области № 23/96-ОЗ «О регулировании земельных отношений в Московской области», Законом Московской области № 107/2014-ОЗ «О наделении органов местного самоуправления муниципальных образований Московской области отдельными государственными полномочиями Московской области», на основании Распоряжения Главы Рузского городского округа Московской области №663-РЛ от 31.10.2017г. «О наделении заместителя главы администрации Рузского городского округа Шведова Д.В. отдельными полномочиями», в связи с невнесением Желудковым Николаем Алексеевичем в полном объеме платы за изменение вида разрешенного использования земельного участка площадью 600 кв. м с кадастровым номером 50:19:0030505:105, на основании Распоряжения Главы Рузского городского округа Московской области № 46-РЛ от 22.01.2018 г. «О наделении заместителя Главы администрации - начальника управления земельно - имущественных отношений администрации Рузского городского округа Назарову В.В. полномочиями», руководству-

ясь Уставом Рузского муниципального района, администрация Рузского городского округа постановляет:

1. Осуществить возврат вида разрешенного использования земельного участка площадью 600 кв. м с кадастровым номером 50:19:0030505:105 к установленному на день подачи заявления от 29.04.2017 г. № М503-6736504375-6133967, изменив его на «для сельскохозяйственного назначения».
2. Отделу по распоряжению земельными участками управления землепользования администрации направить настоящее постановление в Рузский отдел управления Федеральной службы государственной регистрации, кадастра и картографии по Московской области для внесения соответствующих изменений в государственный кадастр недвижимости, указанных в п. 1 настоящего постановления.
3. Опубликовать настоящее постановление в газете «Красное знамя».
4. Контроль за исполнением настоящего постановления оставляю за собой.

**Заместитель Главы администрации –
начальник управления
земельно-имущественных отношений
В.В. НАЗАРОВА**

ПОСТАНОВЛЕНИЕ от 06.02.2018 г. № 401

Об изменении вида разрешенного использования земельного участка площадью 835 кв. м с кадастровым номером 50:19:0010301:133

В соответствии с Федеральным законом от 06.10.2003 № 131-ФЗ «Об общих принципах организации местного самоуправления в Российской Федерации», Законом Московской области № 23/96-ОЗ «О регулировании земельных отношений в Московской области», Законом Московской области № 107/2014-ОЗ «О наделении органов местного самоуправления муниципальных образований Московской области отдельными государственными полномочиями Московской области», на основании Распоряжения Главы Рузского городского округа Московской области №663-РЛ от 31.10.2017г. «О наделении заместителя главы администрации Рузского городского округа Шведова Д.В. отдельными полномочиями», в связи с невнесением Пчельниковой Л.К. в полном объеме платы за изменение вида разрешенного использования земельного участка площадью 835 кв. м с кадастровым номером 50:19:0010301:133, на основании Распоряжения Главы Рузского городского округа Московской области № 46-РЛ от 22.01.2018 г. «О наделении заместителя Главы администрации - начальника управления земельно - имущественных отношений администрации Рузского городского округа Назарову В.В. полномочиями», руководствуясь Уставом Рузского муници-

пального района, администрация Рузского городского округа постановляет:

1. Осуществить возврат вида разрешенного использования земельного участка площадью 835 кв. м с кадастровым номером 50:19:0010301:133 к установленному на день подачи заявления от 13.02.2017 г. № М503-1422661691-4964800, изменив его на «для выращивания сельскохозяйственной продукции».
2. Отделу по распоряжению земельными участками управления землепользования администрации направить настоящее постановление в Рузский отдел управления Федеральной службы государственной регистрации, кадастра и картографии по Московской области для внесения соответствующих изменений в государственный кадастр недвижимости, указанных в п. 1 настоящего постановления.
3. Опубликовать настоящее постановление в газете «Красное знамя».
4. Контроль за исполнением настоящего постановления оставляю за собой.

**Заместитель Главы администрации –
начальник управления
земельно-имущественных отношений
В.В. НАЗАРОВА**

ПОСТАНОВЛЕНИЕ от 06.02.2018 г. № 403

Об изменении вида разрешенного использования земельного участка площадью 1500 кв. м с кадастровым номером 50:19:0030309:99

В соответствии с Федеральным законом от 06.10.2003 № 131-ФЗ «Об общих принципах организации местного самоуправления в Российской Федерации», Законом Московской области № 23/96-ОЗ «О регулировании земельных отношений в Московской области», Законом Московской области № 107/2014-ОЗ «О наделении органов местного

самоуправления муниципальных образований Московской области отдельными государственными полномочиями Московской области», на основании Распоряжения Главы Рузского городского округа Московской области №663-РЛ от 31.10.2017г. «О наделении заместителя главы администрации Рузского городского округа Шведова Д.В.

отдельными полномочиями», в связи с невнесением Шемберг Оксаны Юрьевной в полном объеме платы за изменение вида разрешенного использования земельного участка площадью 1500 кв. м с кадастровым номером 50:19:0030309:99, на основании Распоряжения Главы Рузского городского округа Московской области № 46-РЛ от 22.01.2018 г. «О наделении заместителя Главы администрации - начальника управления земельно - имущественных отношений администрации Рузского городского округа Назарову В.В. полномочиями», руководствуясь Уставом Рузского муниципального района, администрация Рузского городского округа постановляет:

1. Осуществить возврат вида разрешенного использования земельного участка площадью 1500 кв. м с кадастровым номером 50:19:0030309:99 к установленному на день подачи заявления от 14.03.2017 г. № М503-

7424958806-5384913, изменив его на «для дачного строительства».

2. Отделу по распоряжению земельными участками управления землепользования администрации направить настоящее постановление в Рузский отдел управления Федеральной службы государственной регистрации, кадастра и картографии по Московской области для внесения соответствующих изменений в государственный кадастр недвижимости, указанных в п. 1 настоящего постановления.
3. Опубликовать настоящее постановление в газете «Красное знамя».
4. Контроль за исполнением настоящего постановления оставляю за собой.

**Заместитель Главы администрации –
начальник управления
земельно-имущественных отношений
В.В. НАЗАРОВА**

Земельные участки

ИЗВЕЩЕНИЕ

о приеме заявлений от граждан о намерении участвовать в аукционе на право заключения договора аренды или купли-продажи земельного участка

Администрация Рузского муниципального района в соответствии со статьей 39.18 Земельного кодекса Российской Федерации информирует население о возможном предоставлении следующих земельных участков в аренду или собственность:

Граждане или крестьянские (фермерские) хозяйства, заинтересованные в предоставлении вышеуказанных земельных участков, для индивидуального жилищного строительства, для ведения личного подсобного хозяйства, для ведения крестьянского (фермерского) хозяйства (целей, установленных ст. 39.18 Земельного кодекса РФ), в праве подать заявление о намерении участвовать в аукционе на право заключения договора купли-продажи (аренды) земельного участка.

1. Аренда: местоположение: Московская область, Рузский городской округ, д. Хрущево, площадь 697 кв. м, разрешенное использование: для ведения личного подсобного хозяйства, категория земель - земли населенных пунктов.

Заявления о намерении участвовать в аукционе на право заключения договора купли-продажи (аренды) земельного участка принимаются в письменной форме в течение 30 дней со дня опубликования настоящего извещения через Муниципальное казенное учреждение "Многофункциональный центр предоставления государственных и муниципальных услуг населению Рузского муниципального района" по адресу: Московская обл., гор. Руза, ул. Федеративная, д. 23,

либо Московская область, Рузский район, п. Тучково, ул. Лебеденко, д. 19.

Заявления граждан или крестьянских (фермерских) хозяйств могут быть рассмотрены, в том числе в отношении отдельных земельных участков по указанному извещению.

Способ подачи заявления: в виде бумажного документа непосредственно при личном обращении.

Дата и время начала приема заявлений – 15.02.2018 в 09:00

Дата и время окончания приема заявок – 16.03.2018 в 18:00

Дата подведения итогов – 19.03.2018 в 12:00

Ознакомиться с документацией в отношении земельных участков, в том числе со схемой расположения земельного участка, можно с момента начала приема заявлений по адресу: Московская обл., г. Руза, ул. Солнцева, д. 11, каб. 200, тел. 8 (496-27) 50-359 (ср.-чт., с 9.00 до 13.00).

В заявлении необходимо указать:

- фамилию, имя, отчество, место жительства заявителя и реквизиты документа, удостоверяющего личность заявителя (для гражданина);

К заявлению необходимо приложить:

- копию паспорта (для гражданина);
- документ, подтверждающий полномочия представителя заявителя, в случае, если с заявлением обращается представитель (доверенность, копия паспорта представителя).
- документ, подтверждающий регистрацию заявителя в качестве главы крестьянского (фермерского) хозяйства.

Извещение в газете «Красное знамя» № 52 от 29.12.2017 г., а также на официальном сайте Российской Федерации www.torgi.gov.ru, сайте администрации Рузского городского округа www.ruzaregion.ru о приеме заявлений от граждан о намерении участвовать в аукционе на право заключения договора аренды или купли-продажи земельных участков:

1. Аренда: местоположение: Московская область, Рузский городской округ, г. Руза, площадь 1000 кв. м., разрешенное использование: для ведения личного подсобного хозяйства, категория земель – земли населенных пунктов - ДАНО ОШИБОЧНО. Извещение в газете Красное Знамя № 5 от 08.02.2018 г. а также на официальном сайте Российской Федерации www.torgi.gov.ru, сайте администрации Рузского городского округа www.ruzaregion.ru о приеме заяв-

ний от граждан о намерении участвовать в аукционе на право заключения договора аренды или купли-продажи земельных участков:

2. Аренда: местоположение: Московская область, Рузский городской округ, д. Гомнино, площадь 3000 кв. м., разрешенное использование для ведения личного подсобного хозяйства, категория земель – земли сельскохозяйственного назначения - ДАНО ОШИБОЧНО.

ПРЕДПРИНИМАТЕЛЬ! ВНИМАНИЕ! КАДАСТР ОТХОДОВ!

Согласно Федеральному закону от 25.06.1998 № 89-ФЗ «Об отходах производства и потребления» Министерство экологии и природопользования Московской области осуществляет ведение регионального кадастра отходов.

В соответствии с порядком ведения кадастра отходов Московской области, утвержденным распоряжением Министерства экологии и природопользования Московской области от 14.02.2017 № 63-РМ, сведения в кадастр предоставляются юридическими лицами всех форм собственности и индивидуальными предпринимателями, в результате хозяйственной и (или) иной деятельности которых образуются отходы производства и потребления, кроме радиоактивных, биологических и медицинских отходов.

Согласно указанному порядку сведения об образующихся отходах предоставляются организациями ежегодно в срок до 20 апреля. Сведения предоставляются в электронном виде на официальном сайте Системы сбора данных Кадастра отходов Московской области в информационно-телекоммуникационной сети «Интернет» по адресу: <http://esvr.mosreg.ru>.

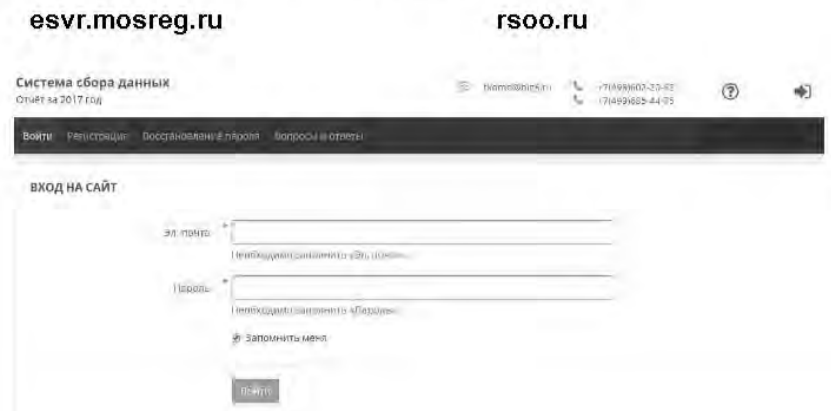
В случае отсутствия образования отходов в результате хозяйственной и (или) иной деятельности необходимо уведомить Министерство экологии и природопользования Московской области официальным письмом с предоставлением обосновывающих документов.

За непредоставление, несвоевременное предоставление сведений или предоставление сведений в неполном объеме статьей 9.2 Кодекса Московской области об административных правонарушениях введена административная ответственность в виде штрафа. Дополнительно сообщаем, что СНТ, ДНТ и ДНП также необходимо предоставлять све-

дения в Систему сбора данных Кадастра отходов Московской области в информационно-телекоммуникационной сети «Интернет» по адресу: <http://esvr.mosreg.ru>. В соответствии с п. 29 Порядка ведения кадастра отходов Московской области (далее – Кадастр), утвержденного распоряжением Министерства экологии и природопользования Московской области от 14.02.2017 № 63-РМ, в случае невозможности заполнения хозяйствующим субъектом необходимых для формирования и ведения Кадастра в электронном виде информационных форм исходных сведений Системы сбора данных Кадастра отходов Московской области на официальном сайте за отчетный календарный год в соответствии с разделами III - V настоящего Порядка хозяйствующий субъект направляет в Министерство письменное обоснование с указанием объективных причин. Министерство в течение 10 рабочих дней со дня поступления такого обоснования рассматривает его и принимает решение о возможности представления информации на бумажном носителе. При этом Министерство вправе продлить срок представления необходимых сведений на срок, не превышающий 30 дней. В таком случае обязанность хозяйствующего субъекта по представлению сведений в Кадастр считается исполненной при поступлении в Министерство сведений по прилагаемому к Порядку формам в установленный Министерством по итогам рассмотрения письменного обоснования срок или по истечении шести рабочих дней с даты направления заказного письма в адрес Министерства, содержащего соответствующие сведения.

**Заместитель Главы администрации
Русского городского округа
Л.А. УРМАН**

КАДАСТР ОТХОДОВ



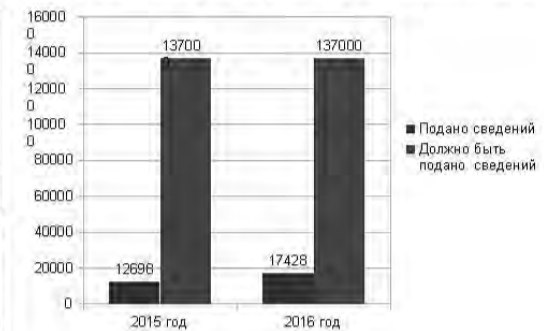
КАДАСТР ОТХОДОВ МОСКОВСКОЙ ОБЛАСТИ

КТО ПОДАЕТ СВЕДЕНИЯ?

- ИНДИВИДУАЛЬНЫЕ ПРЕДПРИНИМАТЕЛИ ВСЕХ ФОРМ СОБСТВЕННОСТИ
 - ЮРИДИЧЕСКИЕ ЛИЦА
- В результате деятельности которых образуются отходы производства и потребления

Кроме: радиоактивных, медицинских и отходов лечебно-профилактических учреждений

Подача сведений в кадастр отходов Московской области



СТАТИСТИКА ПОДАЧИ СВЕДЕНИЙ ПО МУНИЦИПАЛЬНЫМ ОБРАЗОВАНИЯМ (за 2016 год)

Наибольшее количество поданных сведений

- Сергиево-Посадский муниципальный район
- Городской округ Балашиха
- Одинцовский муниципальный район
- Раменский муниципальный район

Наименьшее количество поданных сведений

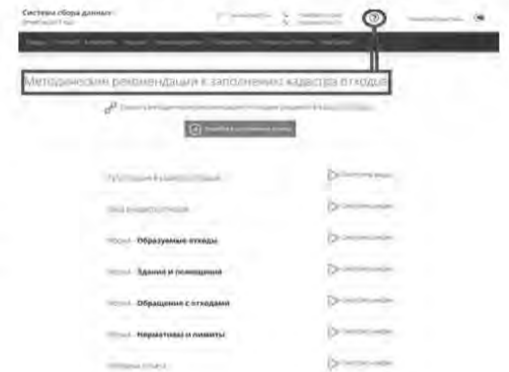
- Городской округ Молодежный
- Городской округ Звездный городок
- Городской округ Восход
- Озерский муниципальный район

ОСНОВНЫЕ ПРИЧИНЫ ОТКЛОНЕНИЯ ПАКЕТОВ СВЕДЕНИЙ

- Нулевые отчеты Неверные данные
- Заполнены не все обязательные поля

Подробная инструкция по заполнению форм размещена в Системе сбора данных Кадастра отходов Московской области

- esvr.mosreg.ru
- rsoo.ru



ЧАСТО ЗАДАВАЕМЫЕ ВОПРОСЫ

1. Предприятие деятельность не ведет (в налоговый орган подана «нулевая» отчетность) Нужно ли мне вносить сведения в Систему сбора данных Кадастра отходов Московской области?
Хозяйствующим субъектам, не осуществлявшим свою деятельность в текущем отчетном году, необходимо подать в Министерство экологии и природопользования Московской области заявление в свободной форме с приложением копий подтверждающих документов.
2. Веду деятельность дистанционно (работаю дома) нужно ли мне вносить сведения в Систему сбора данных Кадастра отходов Московской области?
Необходимо внести сведения по фактическому адресу, где осуществляется деятельность.
3. Не открываются поля при заполнении форм исходных сведений.
Попробовать сменить интернет браузер на Google Chrome или зайти повторно через несколько минут.

КАДАСТР ОТХОДОВ МОСКОВСКОЙ ОБЛАСТИ

Красногорск 2018



НОРМАТИВНО-ПРАВОВАЯ БАЗА

Статья 20 Федерального закона от 24.06.1998 № 89-ФЗ

«Об отходах производства и потребления»

Распоряжение Минэкологии МО от 14.02.2017 № 63-РМ

«О внесении изменений в Порядок ведения кадастра отходов Московской области»

КоАП МО ст. 9.2

«Нарушение порядка ведения кадастра отходов Московской области»
Предусмотрена административная ответственность

ЦЕЛИ ФОРМИРОВАНИЯ КАДАСТРА

- **Мониторинг** ситуации с отходами: централизованный сбор, накопление, ежегодное обновление информации об отходах, образующихся на территории Московской области
- **Контроль** хозяйствующих субъектов по образованию и обращению с отходами для снижения воздействия на окружающую среду
- Использование данных для территориальной схемы – определение **технологической цепочки** обращения с отходами: образование, сбор, транспортировка, обработка, обезвреживание, утилизация и размещение
- Стратегическое **планирование инфраструктуры** обращения с отходами, внедрение новых технологий, развитие повторного использования отходов

КАДАСТР – КЛЮЧЕВОЙ ЭЛЕМЕНТ НОВОЙ СИСТЕМЫ ОБРАЩЕНИЯ С ОТХОДАМИ

СРОКИ ПОДАЧИ СВЕДЕНИЙ И ОТВЕТСТВЕННОСТЬ

Учитывая необходимость внедрения кадастра отходов для устойчивого развития Московской области и построения новой системы обращения с отходами

сведения об отходах необходимо предоставить в кадастр отходов до 20 апреля 2018 года

ЗА НЕПРЕДСТАВЛЕНИЕ ИЛИ НЕСОВРЕМЕННОЕ ПРЕДОСТАВЛЕНИЕ СВЕДЕНИЙ КоАП РФ ПРЕДУСМОТРЕНА АДМИНИСТРАТИВНАЯ ОТВЕТСТВЕННОСТЬ В ВИДЕ ШТРАФА

1. Непредставление сведений:

- на индивидуальных предпринимателей в размере от 10 000 до 20 000 рублей;
- на должностных лиц - от 20 000 до 50 000 рублей;
- юридических лиц - от 100 000 до 200 000 рублей.

2. Несвоевременное представление сведений, представление недостоверных сведений, представление сведений в неполном объеме:

- на индивидуальных предпринимателей в размере от 5 000 до 10 000 рублей;
- на должностных лиц - от 10 000 до 30 000 рублей;
- на юридических лиц - от 50 000 до 150 000 рублей.

КОНТАКТЫ

Управление по обращению с отходами

Отдел мониторинга и анализа в сфере обращения с отходами

Контактное лицо: Немнова Кристина Вячеславовна Телефон: 8-498-602-20-62

Дополнительные телефоны сотрудников Министерства экологии и природопользования Московской области:

8 (498) 602-20-44 доб. 4-20-07, 8 (916) 993-58-70,

8 (916) 500-32-84

Техническая поддержка: 8 (499) 685-44-75